



**КОМИТЕТ ИМУЩЕСТВЕННЫХ ОТНОШЕНИЙ
АДМИНИСТРАЦИИ ПЕРМСКОГО МУНИЦИПАЛЬНОГО ОКРУГА**

РЕШЕНИЕ
о размещении объектов № 3226

Пермский край
Пермский округ

25.10.2024

Комитет имущественных отношений администрации Пермского муниципального округа разрешает Акционерному обществу «Газпром газораспределение Пермь» (ИНН 5902183841, ОГРН 2125902017723, почтовый адрес: 614000, г. Пермь, ул. Петропавловская, 43)

размещение объекта «газопровод давлением до 1,2 Мпа, для размещения которого не требуется разрешения на строительство»

на землях муниципальной собственности

на срок 1 год

Местоположение: Пермский край, Пермский муниципальный округ, с. Култаево, ул. Песчаная, к дому 9.

Приложение: схема предполагаемых к использованию земель или части земельного участка.

Особые условия использования:

1. При размещении объекта учесть параметры ширины проезда улично-дорожной сети, во избежание сужения полосы отвода дороги.
2. Получение разрешения на производство земляных работ.

Заместитель председателя комитета

Королева
(подпись, печать)

М.В. Королева



Схема предполагаемых к использованию земель или части земельного участка

Объект: Газопровод давлением до 1,2 Мпа, для размещения которого не требуется разрешения на строительство

Местоположение: расположенных по адресу: Пермский край, Пермский м.о., с. Култаево, ул. Песчаная, к дому 9

Площадь земель или части земельного участка, кв.м.: 77

Категория земель: земли населенных пунктов

Вид разрешенного использования: -

Описание границ смежных землепользователей:

От точки н1 до точки н2 - земельный участок с кадастровым номером 59:32:0680001:9036

От точки н2 до точки н4 - земельный участок с кадастровым номером 59:32:0680001:12186

От точки н4 до точки н5 - земельный участок с кадастровым номером 59:32:0680001:9036

От точки н5 до точки н1 - земельный участок с кадастровым номером 59:32:0680001:12176

Каталог координат, м

№ точки границы	X	Y
н1	506578.34	2213532.24
н2	506583.16	2213537.34
н3	506575.65	2213544.51
н4	506575.19	2213544.95
н5	506570.36	2213539.87
н1	506578.34	2213532.24


Условные обозначения:



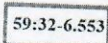
- предполагаемый участок земель, на которых планируется размещение объекта



- границы и номер земельного участка, сведения о которых внесены в ЕГРН



- границы и номер объекта капитального строительства, сведения о которых внесены в ЕГРН



- зоны с особыми условиями использования территории, сведения о которых внесены в ЕГРН

:ЗУ1

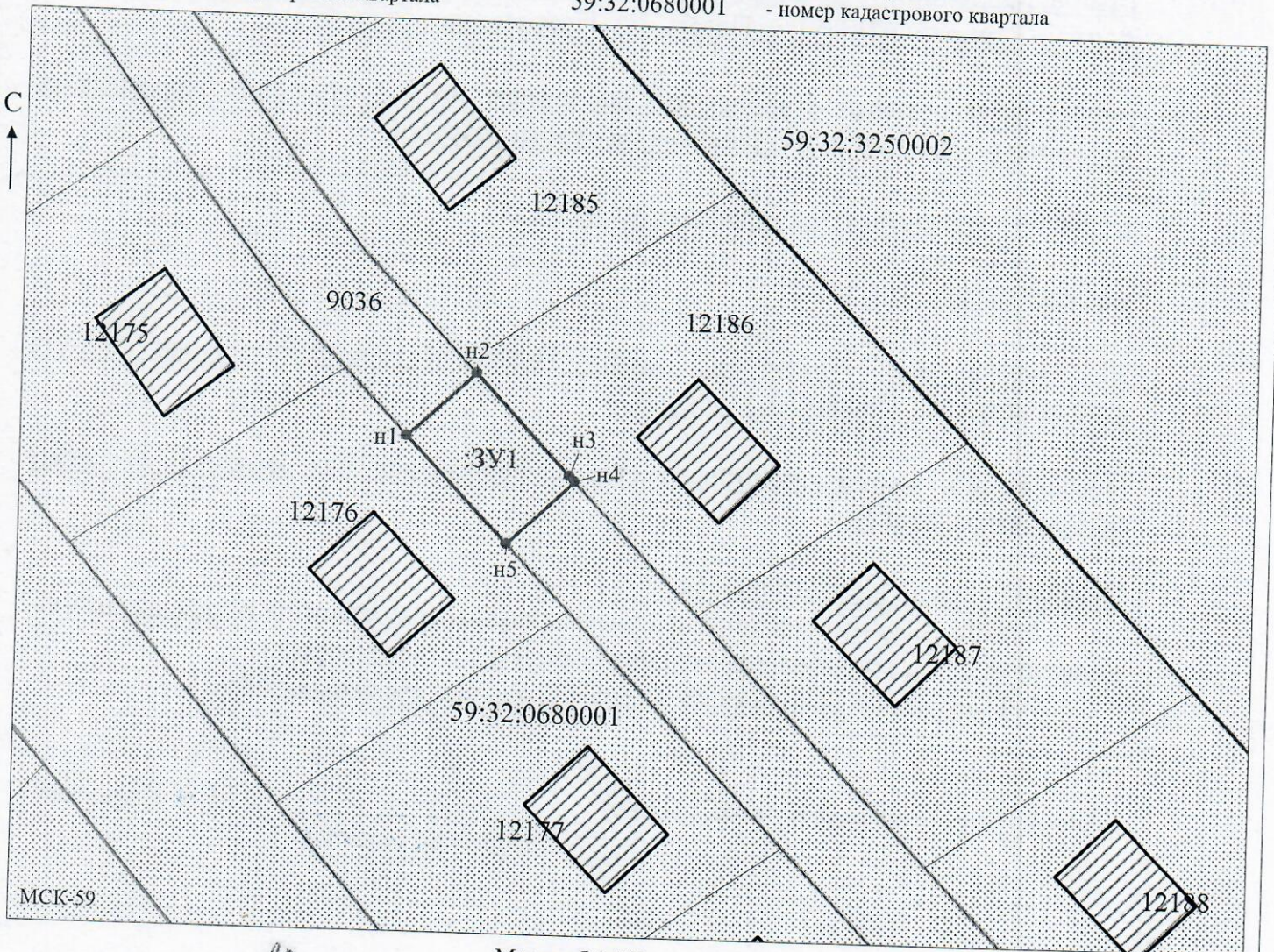
- обозначение запрашиваемого земельного участка

● н1

- характерная точка границ земель или части земельного участка

59:32:0680001

- номер кадастрового квартала



Заявитель:

Захарова Е. Л.

Масштаб 1:500

/Захарова Е. Л.

МП

(подпись, расшифровка подписи)

(для юридических лиц

и индивидуальных предпринимателей)